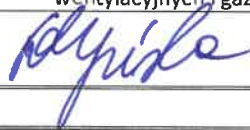
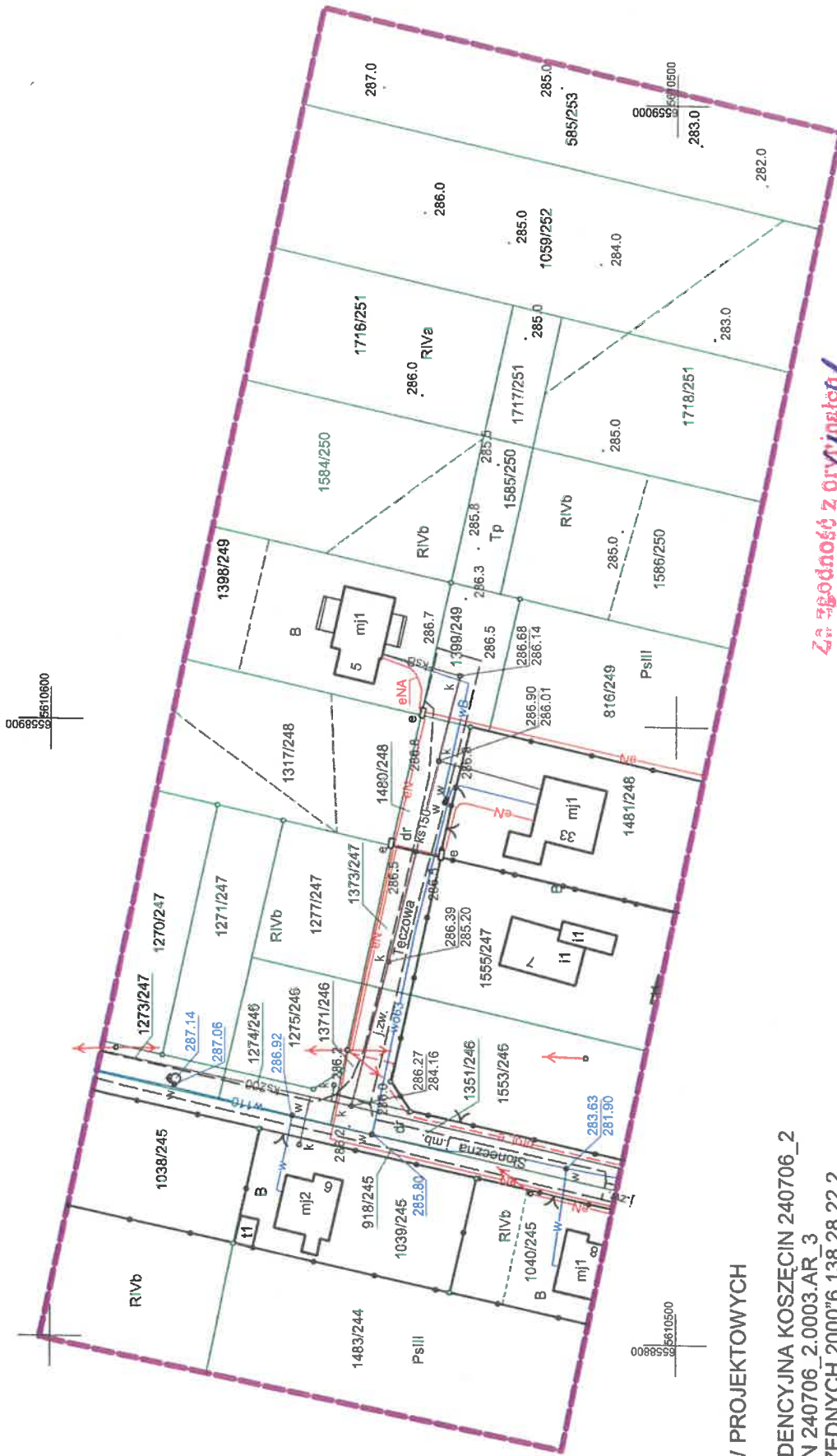


ZAŁĄCZNIKI

NAZWA ZAMIERZENIA BUDOWLANEGO	Budowa wodociągu w ulicy Tęczowej w Koszęcinie
ADRES OBIEKTU BUDOWLANEGO	Ul. Tęczowa 42-286 Koszęcin
KATEGORIA OBIEKTU BUDOWLANEGO	XXVI
JEDNOSTKA EWIDENCYJNA, NAZWA I NUMER OBRĘBU EWIDENCYJNEGO, NUMERY DZIAŁEK EWIDENCYJNYCH	Koszęcin 240706_2 Koszęcin 240706_2.0003.AR_3 918/245, 1351/246, 1371/246, 1373/247, 1480/248, 1399/249, 1585/250, 1717/251
IMIĘ I NAZWISKO / NAZWA INWESTORA	Gmina Koszęcin
ADRES INWESTORA	Ul. Powstańców Śląskich 10 42-286 Koszęcin
IMIĘ I NAZWISKO PROJEKTANTA	mgr inż. Ewa Fokczyńska
SPECJALNOŚĆ I NUMER UPRAWNIEN BUDOWLANYCH	Uprawnienia budowlane bez ograniczeń do projektowania w specjalności: instalacyjnej w zakresie sieci, instalacji i urządzeń: wodociągowych i kanalizacyjnych, ciepłych, wentylacyjnych i gazowych nr 299/02
PODPIS PROJEKTANTA	
<div></div>	
DATA OPRACOWANIA	Wrzesień 2023 r.

Str. 16



MAPA DO CELÓW PROJEKTOWYCH

JEDNOSTKA EWIDENCYJNA KOSZCZYN 240706_2

OBREB KOSZCZYN 240706_2.0003.AR_3

UKŁAD WSPÓŁRZĘDNYCH „2000” 6.138.28.22.2

UKŁAD WYSOKOŚCI KRONSTAD 86

SKALA 1 : 1000

WGK.6642.1.1290.2023

GEODETA UPRAWNIENIY

Wykonał w dniu 30.08.2023r.
 Janusz Marek
 Koszcin ul. Legionów 3
 tel. 608 517 577
 upr. nr 18592 zakres 1

granicę wniesiono na podstawie pomiaru bezpośredniego
 poprzedzonego ustaleniem granic
 w granicach projektowanej inwestycji nie ustalano
 służebności gruntowych.

UWAGA! Nie wyklucza się istnienia w terenie urządzeń podziemnych
 nie wykazanych na niniejszej mapie

P. H. U. „MAKART”
 Janusz Marek
 42-286 Koszcin, ul. Legionów 3
 NIP 575-110-24-42 IDS: 152135009
 tel. 608 517 577

Za zgodność z oryginałem
 30-09-2023
 data
 podpis

Oświadczam, iż wyniki prac geodezyjnych do zgłoszenia w PODGIK w Lublińcu
 Nr WGK.6642.1.1290.2023 zostały pozytywnie zweryfikowane i przyjęte
 do PZGIK protokołem nr 2, w dniu 30.08.2023r.
 Wykonawca prac: Janusz Marek, uprawnienia nr 18592, zakres 1
 Jestem świadomy odpowiedzialności karnej za złożenie fałszywego oświadczenia.

GEODETA UPRAWNIENIY
 Janusz Marek
 Koszcin ul. Legionów 3
 tel. 608 517 577
 upr. nr 18592 zakres 1

Lubliniec, 24 października 2023 r.

Gmina Koszęcin

Ul. Powstańców Śląskich 10

42-286 Koszęcin

Warunki Rozbudowy Sieci Wodociągowej

„EKO-SAN” Wodociągi, Kanalizacja i Instalacje Sanitarne w Lublińcu wydaje następujące warunki rozbudowy sieci wodociągowej dla odcinka wodociągu projektowanego w ulicy Tęczowej w Koszęcinie na działkach o numerach ewidencyjnych: 918/245, 1351/246, 1371/246, 1373/247, 1480/248, 1399/249, 1585/250, 1717/251.

1. Należy opracować projekt budowlany odcinka sieci wodociągowej i uzgodnić go w „EKO-SAN”.
2. Projektowany wodociąg należy wykonać z polietylenu PE SDR 11 o średnicy nie mniejszej niż 125 mm, zgrzewanego doczołowo.

Włączenie do istniejącego przewodu wodociągowego PCW $\varnothing 110$ mm przebiegającego wzdłuż ul. Słonecznej wykonać poprzez zabudowę żeliwnego trójnika kołnierзовego DN 100/100/100 z zasuwą odcinającą siecią oraz na odejściu projektowanego wodociągu. Na wodociągu zaprojektować hydranty DN80 nadziemne (w przypadku niekorzystnego usytuowania można zastosować hydrant podziemny). Średnie ciśnienie dyspozycyjne w miejscu włączenia wodociągu wynosi ok 0,38 – 0,43 MPa. Ilość hydrantów należy zaprojektować zgodnie z obowiązującymi przepisami.

3. Warunkiem odbioru budowanego wodociągu jest:
 - przeprowadzenie próby szczelności ze skutkiem pozytywnym;
 - uzyskanie prawidłowych wyników badania wody w zakresie fizykochemicznym i mikrobiologicznym;
 - wykonanie inwentaryzacji powykonawczej.
4. Wszelkie zmiany ustaleń wymagają wydania nowych warunków technicznych.
5. Ważność niniejszych warunków ustala się na okres 24 miesięcy od daty wydania.

Z poważaniem

mgr inż. Paweł Opijaś
Paweł Opijaś
DZIAŁ WODOCIĄGÓW I KANALIZACJI



WOJEWODA ŚLĄSKI

Katowice, 28 czerwca 2002 r.
RR-AG.VII/ZO/7131/299/02

DECYZJA NR 299/02

Na podstawie art.13 i 14 ustawy z dnia 7 lipca 1994 r. Prawo budowlane (tekst jednolity Dz.U.Nr 106 z 2000 r. poz.1126), i § 9 ust.1 rozporządzenia M.G.P.I.B. z dnia 30.12.1994 r. w sprawie samodzielnych funkcji technicznych w budownictwie (Dz.U.Nr 8, poz.38 z 1995 r.), w związku z art.104 § 1 i 2 Kpa (tekst jednolity Dz.U.Nr 98 z 2000 r. poz.1071), po rozpatrzeniu wniosku Pani Ewy FOKCZYŃSKIEJ na podstawie dokumentów stwierdzających wymagane wykształcenie oraz praktykę zawodową oraz na podstawie pozytywnej oceny z egzaminu na uprawnienia budowlane złożonego przed Komisją egzaminacyjną powołaną Zarządzeniem Nr 160/99 z 19 sierpnia 1999 r. stwierdza się, że:

Pani mgr inż. Ewa FOKCZYŃSKA
ur. dnia 12 września 1974 r. w Lublińcu

otrzymuje
UPRAWNIENIA BUDOWLANE
bez ograniczeń
do projektowania

w specjalności: instalacyjnej w zakresie sieci, instalacji i urządzeń:
wodociągowych i kanalizacyjnych, cieplnych, wentylacyjnych i gazowych


Uzasadnienie

W związku z potwierdzeniem przez Komisję egzaminacyjną powołaną przez Wojewodę Śląskiego Zarządzeniem nr 160/99 z 19 sierpnia 1999 r., posiadania przez Panią Ewę FOKCZYŃSKĄ wymaganego prawem wykształcenia na Politechnice Warszawskiej na Wydziale Inżynierii Środowiska na kierunku inżynieria środowiska oraz praktyki zawodowej koniecznej do uzyskania uprawnień budowlanych w w/w specjalności i po uzyskaniu pozytywnego wyniku egzaminu na uprawnienia budowlane, orzeczono jak w sentencji.

Od niniejszej decyzji przysługuje odwołanie do Głównego Inspektora Nadzoru Budowlanego 00-926 Warszawa, ul. Krucza 38/42, za pośrednictwem Wojewody Śląskiego w terminie 14 dni od daty otrzymania decyzji.

Otrzymują:

1. Pani Ewa FOKCZYŃSKA
ul. Żurawia 3
42-700 Lubliniec
2. Główny Inspektor Nadzoru Budowlanego
ul. Krucza 38/42, 00-926 Warszawa
3. a/a



Z up. WOJEWODY ŚLĄSKIEGO
mgr inż. Ewa Fokczyńska
Dyrektor
Wydziału Budownictwa Regionalnego

30-09-2023
data

Zgodność z oryginałem

podpis



Zaświadczenie

o numerze weryfikacyjnym:
SLK-RFN-M8E-XP2 *

Pani Ewa Fokczyńska o numerze ewidencyjnym SLK/IS/0082/03
adres zamieszkania ul. M. Krzywoskiej 35, 42-700 Lubliniec
jest członkiem Śląskiej Okręgowej Izby Inżynierów Budownictwa i posiada wymagane
ubezpieczenie od odpowiedzialności cywilnej.
Niniejsze zaświadczenie jest ważne do dnia 2024-05-31.

Zaświadczenie zostało wygenerowane elektronicznie i opatrzone bezpiecznym podpisem elektronicznym
weryfikowanym przy pomocy ważnego kwalifikowanego certyfikatu w dniu 2023-05-17 roku przez:

Roman Karwowski, Przewodniczący Rady Śląskiej Okręgowej Izby Inżynierów Budownictwa.

(Zgodnie art. 5 ust 2 ustawy z dnia 18 września 2001 r. o podpisie elektronicznym (Dz. U. 2001 Nr 130 poz. 1450) dane w postaci elektronicznej opatrzone bezpiecznym podpisem elektronicznym weryfikowanym przy pomocy ważnego kwalifikowanego certyfikatu są równoważne pod względem skutków prawnych dokumentom opatrzonym podpisami własnoręcznymi.)

* Weryfikację poprawności danych w niniejszym zaświadczeniu można sprawdzić za pomocą numeru weryfikacyjnego zaświadczenia na stronie Polskiej Izby Inżynierów Budownictwa www.pib.org.pl lub kontaktując się z biurem właściwej Okręgowej Izby Inżynierów Budownictwa.

Odpis protokołu z narady koordynacyjnej
dotyczącej usytuowania projektowanej sieci uzbrojenia terenu,
przeprowadzonej przez Starostę Lublinieckiego sposobem elektronicznym
zakończonych w dniu 2023-09-29

Znak sprawy: WGK.6630.46.2023

Wnioskodawca: Ewa Fokczyńska
42-700 LUBLINIEC, ul. PIŁSUDSKIEGO 4, śląskie, Polska

Inwestor:

Opis przedmiotu narady:

Lokalizacja: JE: Koszęcin, Obr.: 0003, Dz.: 918/245, 1351/246, 1371/246, 1373/247, 1399/249, 1480/248, 1585/250, 1717/251

Rodzaj i funkcja przewodu: Projekt sieci wodociągowej, rozdzielcza, średnica inna

Informacje uzupełniające: średnica 125 mm

Przewodniczący narady koordynacyjnej: Tomasz Hadzik

Wynik narady (określa Przewodniczący narady koordynacyjnej po jej zakończeniu):
jednomyślny i pozytywny

Podmioty władające sieciami uzbrojenia terenu:		
Lp.	Oznaczenie podmiotu oraz Imię i nazwisko osoby, która ten podmiot reprezentuje:	Stanowisko/treść uwagi:
1	EKO-SAN	pozytywne bez uwag
	Ewa Fokczyńska	Brak uwag
2	GAZ-SYSTEM S.A.	nie dotyczy
	Tomasz Głogowski	Nie dotyczy
3	Gmina Koszęcin	pozytywne bez uwag
		Należy zawiadomiony podmiot nie uczestniczył w naradzie
4	Livenet Sp. z o.o.	pozytywne bez uwag
		Należy zawiadomiony podmiot nie uczestniczył w naradzie
5	MIDIKO Sp. z o.o.	nie dotyczy
	Krzysztof Dorociak	Nie dotyczy
6	Orange Polska SA	nie dotyczy
	Andrzej Goj	Nie dotyczy
7	PERN Płock	nie dotyczy
	Paweł Purc	Nie dotyczy
8	PKP S.A.	nie dotyczy
	Artur Nabiałek	Nie dotyczy
9	PSG Sp. z o.o. gw. gs	pozytywne bez uwag
		Należy zawiadomiony podmiot nie uczestniczył w naradzie

10	PSG Sp. z o.o. Tamowskie Góry	pozytywne bez uwag
	Tomasz Przybyłek	Brak uwag
11	PSG Sp. z o.o. Zawiercie	nie dotyczy
	Tomasz Drożdżyński	Nie dotyczy
12	Tauron Dystrybucja S.A.	nie dotyczy
	Henryk Bukała	Nie dotyczy

13	<p>Tauron Dystrybucja S.A.</p> <p>Józef Sier</p>	<p>pozytywne z uwagami</p> <p>Uzgadnia się z uwagą, że prace w pobliżu urządzeń podziemnych TAURON Dystrybucja S.A. należy wykonać ręcznie, zgodnie z obowiązującymi normami.</p> <p>Kable elektroenergetyczne będące w kolizji poprzecznej z planowaną inwestycją należy zaprojektować jako przejście w rurze osłonowej przepustu z uwzględnieniem zapasowego, wolnego przepustu rurowego wychodzącego 0,5 m poza jezdnię/wjazd/chodnik/oś obiektu liniowego.</p> <p>Należy stosować następujące średnice rur ochronnych:</p> <p>Dla kabli 1 kV rury o średnicy minimum 110 mm koloru niebieskiego.</p> <p>Dla kabli SN rury minimum 160 mm koloru czerwonego.</p> <p>Zabezpieczenie kabli wykonać zgodnie z poniższymi wytycznymi:</p> <ol style="list-style-type: none"> 1. Kable elektroenergetyczne będące w kolizji poprzecznej z planowaną inwestycją należy zabezpieczyć dzieloną rurą osłonową przepustu wychodzącego po 0,5 m poza jezdnię / wjazd / chodnik / oś obiektu liniowego. 2. Należy stosować następujące średnice rur ochronnych: <ol style="list-style-type: none"> a) Dla kabli 1 kV rury o średnicy minimum 110 mm koloru niebieskiego. b) Dla kabli SN rury minimum 160 mm koloru czerwonego. 3. W przypadku występowania kabli elektroenergetycznych zabrania się prowadzenia robót ziemnych sprzętem mechanicznym w odległości mniejszej niż 2 m od kabla zlokalizowanego przekopem kontrolnym. Kable można odkopać tylko do strefy ochronnej, tj. folii lub cegły – zabrania się odkrywania czynnych kabli energetycznych. 4. Przed przystąpieniem do prac w pobliżu czynnych urządzeń TAURON Dystrybucja S.A. należy z odpowiednim wyprzedzeniem uzyskać zgodę na wyłączenia odpowiednich urządzeń energetycznych przez złożenie wniosku ZUD-CUP dostępnego na stronie internetowej TAURON Dystrybucja S.A.. 5. Wszelkie prace na istniejących urządzeniach energetycznych będących własnością TAURON Dystrybucja S.A. należy wykonywać z zachowaniem szczególnych środków ostrożności pod nadzorem służb energetycznych TAURON Dystrybucja S.A. Oddział w Częstochowie, a następnie zgłosić celem dokonania odbioru robót zanikowych. 6. Wszelkie koszty wynikające z ww. prac (np. nadzoru, wyłączeń, dopuszczeń, identyfikacji kabli, najmu agregatów prądotwórczych) pokrywa Wnioskodawca. 7. Prace przy urządzeniach energetycznych powinny być wykonywane przez pracowników posiadających odpowiednie kwalifikacje (uprawnienia SEP), zgodnie z obowiązującymi normami i przepisami. 8. W przypadku wystąpienia niewystarczającej głębokości położenia istniejących kabli energetycznych – zgodnie z wymogami obowiązujących przepisów i norm – oraz innych utrudnień technicznych (np. mufy) należy przewidzieć przełożenie kabla/kabli energetycznych poprzez wykonanie wstawek kablowych, w przypadku zmiany niwelety gruntu należy przewidzieć przełożenie urządzeń na normatywne głębokości. W takim przypadku należy wystąpić z wnioskiem o określenie nowych warunków technicznych usunięcia kolizji sieci elektroenergetycznej. <p>Przed przystąpieniem do prac w odległości mniejszej niż 3 m od rzutu poziomego skrajnych przewodów linii napowietrznych nN należy uzgodnić bezpieczne metody pracy ze Spółką eksploatującą sieć. Odległość powyższa dotyczy również użycia dźwignic, licząc odległość od najdalej wysuniętej części maszyny do skrajnego przewodu.</p> <p>Prace ziemne należy prowadzić w ten sposób, aby nie naruszać ustojów słupów linii jw. Inaczej będą musiały być odbudowane kosztem i staraniem winnego ich uszkodzenia.</p>
----	--	---

		<p>Nie wyklucza się obecności w terenie urządzeń związanych z infrastrukturą oświetlenia stanowiących własność TAURON Nowe Technologie S.A. nie będących w ewidencji TAURON Dystrybucja S.A.</p> <p>W przypadku kolizji/zbliżenia z infrastrukturą oświetlenia należy skontaktować się z: TAURON Nowe Technologie S.A., ul. Powstańców Śląskich 20, 53-315 Wrocław. Adres korespondencyjny: TAURON Nowe Technologie S.A., ul. Mirowska 24, 42-202 Częstochowa.</p>
14	VEOLIA	pozytywne bez uwag
15	ZWIUK	Należy zawiadomiony podmiot nie uczestniczył w naradzie
	Tomasz Polewczyk	nie dotyczy
		Nie dotyczy
Wójt/burmistrz według właściwości miejscowej:		
Lp.	Oznaczenie organu oraz Imię i nazwisko osoby upoważnionej przez organ:	Stanowisko/treść uwagi:
1	Gmina Boronów	pozytywne bez uwag
		Należy zawiadomiony podmiot nie uczestniczył w naradzie
2	Gmina Ciasna	pozytywne bez uwag
		Należy zawiadomiony podmiot nie uczestniczył w naradzie
3	Gmina Lubliniec	pozytywne bez uwag
		Należy zawiadomiony podmiot nie uczestniczył w naradzie
4	Gmina Pawonków	pozytywne bez uwag
		Należy zawiadomiony podmiot nie uczestniczył w naradzie
5	Urząd Marszałkowski Województwa Śląskiego	pozytywne bez uwag
	Paweł Kuźniak	Brak uwag
Inne podmioty:		
Lp.	Oznaczenie innych podmiotów, które mogą być zainteresowane rezultatami narady koordynacyjnej oraz imiona i nazwiska osób upoważnionych przez te podmioty:	Stanowisko/treść uwagi:
1	Starostwo	pozytywne bez uwag
		Należy zawiadomiony podmiot nie uczestniczył w naradzie
2	TEST Systherm Info Sp. z o.o.	pozytywne bez uwag
		Należy zawiadomiony podmiot nie uczestniczył w naradzie
3	Zespół Parków Krajobrazowych w Kalinie	nie dotyczy
	Anna Hodorowicz	Nie dotyczy

o koordynację robót budowlanych, o których mowa w art. 36a ust. 3 pkt 5 lit. b ustawy z dnia 7 maja 2010 r. o wspieraniu rozwoju usług i sieci telekomunikacyjnych

Treść protokołu została uzgodniona z osobami, które uczestniczyły w naradzie wyłącznie za pomocą środków komunikacji elektronicznej.

Integralną częścią protokołu z narady koordynacyjnej jest plan sytuacyjny sporządzony na kopii aktualnej mapy zasadniczej lub kopii aktualnej mapy do celów projektowych, poświadczony za zgodność z oryginałem przez projektanta z przedstawioną na nim propozycją usytuowania projektowanych sieci uzbrojenia terenu z adnotacją, że ta dokumentacja była przedmiotem narady koordynacyjnej.

Tomasz
Jan
Hadzik

Elektronicznie
podpisany przez
Tomasz Jan Hadzik
Data: 2023.10.02
13:18:33 +02'00'

Protokolant: <brak>

Tomasz Hadzik

.....
...
Podpis i pieczęć przewodniczącego
narady koordynacyjnej

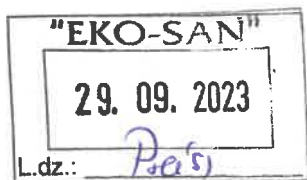
Informacje dodatkowe:

1. Zgodnie z art. 28ba ust. 1 ustawy z dnia 17 maja 1989 r. Prawo geodezyjne i kartograficzne (t.j. Dz.U.2020.276 z późn. zm.), nieobecność na naradzie koordynacyjnej podmiotu należycie zawiadomionego o jej miejscu i terminie nie stanowi przeszkody do jej przeprowadzenia. Przyjmuje się, że podmiot ten nie składa zastrzeżeń do usytuowania projektowanej sieci uzbrojenia terenu (...).
2. Zgodnie z § 10 ust. 1 pkt 2 Rozporządzenia Ministra Administracji i Cyfryzacji z dnia 21 października 2015 r. w sprawie powiatowej bazy GESUT i krajowej bazy GESUT (Dz.U.2015.1938), powiatową bazę GESUT (...) aktualizuje się w drodze czynności materialno-technicznych na podstawie danych lub informacji zawartych w dokumentach, które były przedmiotem narady koordynacyjnej, (...), w przypadku rdy stanowiska uczestników tej narady są jednomyślne i pozytywne.
3. Zgodnie z art. 15 ust. 1 w związku z art. 48 ust. 1 pkt 3 ustawy z dnia 17 maja 1989 r. Prawo geodezyjne i kartograficzne (t.j. Dz.U.2020.276 z późn. zm.): znaki geodezyjne, urządzenia zabezpieczające te znaki oraz budowle triangulacyjne podlegają ochronie; kto wbrew przepisom art. 15 niszczy, uszkadza, przemieszcza znaki geodezyjne, grawimetryczne lub magnetyczne i urządzenia zabezpieczające te znaki oraz budowle triangulacyjne, a także nie zawiadamia właściwych organów o zniszczeniu, uszkodzeniu lub przemieszczeniu znaków geodezyjnych, grawimetrycznych lub magnetycznych, urządzeń zabezpieczających te znaki oraz budowli triangulacyjnych, podlega karze grzywny.
4. Zgodnie z art. 277 Kodeksu karnego, kto znaki graniczne niszczy, uszkadza, przesuwa lub czyni niewidocznymi albo fałszywie wystawia podlega grzywnie, karze ograniczenia wolności albo pozbawienia wolności do lat dwóch.
5. O wymagane zezwolenia na usunięcie drzew lub krzewów kolidujących z przebiegiem projektowanej inwestycji należy wnioskować do odpowiedniego organu w trybie przepisów ustawy z dnia 16 kwietnia 2004 r. o ochronie przyrody (t.j. Dz.U.2020.55).



Koszęcin, dnia 25 września 2023 r.

GKZ.7230.114.2023



Pani Ewa Fokczyńska
EKO-SAN mgr inż. Ewa Fokczyńska
Wodociągi, Kanalizacja
i Instalacje Sanitarne
ul. Piłsudskiego 4
42-700 Lubliniec

Odpowiadając na Pani wniosek z dnia 18 września 2023 r. w sprawie wydania zgody na dysponowanie nieruchomością na cele budowlane oraz umieszczenie urządzenia obcego tj. odcinka wodociągu w pasie drogi przebiegającej po działkach ewidencyjnych nr 918/245, 1351/246, 1371/246, 1373/247, 1480/248, 1399/249, 1585/250 i 1717/251, ul. Tęczowej w miejscowości Koszęcin informuje, Wójt Gminy Koszęcin informuje, że ww. droga nie jest drogą publiczną – stanowi drogę wewnętrzną.

Wójt Gminy Koszęcin wyraża zgodę na umieszczenie w działkach ewidencyjnych nr 918/245, 1351/246, 1371/246, 1373/247, 1480/248, 1399/249, 1585/250 i 1717/251, obręb 0003 Koszęcin, projektowanego odcinka wodociągu.

Określa się sposób, miejsce i warunki umieszczenia inwestycji wskazanej wyżej w działce ewidencyjnej nr 918/245, 1351/246, 1371/246, 1373/247, 1480/248, 1399/249, 1585/250 i 1717/251, obręb 0003 Koszęcin:

1. po wykonaniu robót budowlanych metodą wykopu otwartego należy bezwzględnie wykonać odtworzenie jezdni na długości przyłącza i szerokości min. 2m, odtworzyć nawierzchnię naruszonej jezdni lub poboczy i chodników zgodnie z ich dotychczasowym układem, konstrukcje muszą spełniać minimalne wymagania opisane poniżej:
 - 1) jezdnie o nawierzchni z betonu asfaltowego:
 - a) warstwa ścierna z betonu asfaltowego AC 11S – 4 cm,
 - b) warstwa wiążąca z betonu asfaltowego AC 16W – 6 cm,
 - c) warstwa podbudowy z kamienia łamanego 0/31,5 gr. 20 cm,
 - d) warstwa kruszywa stabilizowanego spoiwem hydraulicznym o $R_m = 1,5 - 2,5$ MPa gr. 15 cm;
 - 2) jezdnie o nawierzchni gruntowej wzmocnionej kamieniem łamanym:
 - a) warstwa podbudowy z kamienia łamanego 0/63 gr. 15 cm ,
 - b) nawierzchnia tłuczniowa z kamienia łamanego 0/31,5 gr. 10 cm;
 - 3) jezdnie o nawierzchni z destruktu bitumicznego:

Zgoda zarządcy drogi wyrażona w niniejszym piśmie nie jest równoznaczna z pozwoleniem na budowę stosownie do przepisów ustawy z dnia 07 lipca 1994 r. Prawo budowlane (Dz.U.2021 r. poz. 2351 z późn. zm.)

Powyższa zgoda zarządcy drogi wyrażona w niniejszym piśmie nie jest równoznaczna z zezwoleniem na prowadzenie robót w pasie drogowym, o które wykonawca albo inwestor powinien wystąpić do Wójta Gminy Koszęcin w terminie **30 dni przed planowanym terminem zajęcia pasa drogowego.**

Zgoda na umieszczenie urządzenia jest równoważna ze zgodą na dysponowanie działkami stanowiącymi pas drogi na cele budowlane związane z realizacją inwestycji pod nazwą: „Budowa wodociągu w ulicy Tęczowej w Koszęcinie” na działce ewidencyjnych nr 918/245, 1351/246, 1371/246, 1373/247, 1480/248, 1399/249, 1585/250 i 1717/251, obręb Koszęcin będącej własnością Gminy Koszęcin.

WÓJT GMINY

Zbigniew Seniów

Klauzula informacyjna dotycząca przetwarzania danych osobowych

Zgodnie z art. 13 ust. 1 i 2 Rozporządzenia Parlamentu Europejskiego i Rady (UE)2016/679 z 27 kwietnia 2016 r. w sprawie ochrony osób fizycznych w związku z przetwarzaniem danych osobowych

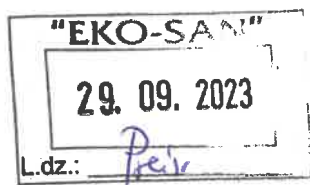
i w sprawie swobodnego przepływu takich danych oraz uchylenia dyrektywy 95/46/WE (ogólne rozporządzenie o ochronie danych), dalej RODO, informuję iż:

- administratorem Pana danych osobowych jest Wójt Gminy Koszęcin, ul. Powstańców Śląskich 10, 42-286 Koszęcin;
- kontakt do inspektora ochrony danych- e-mail: inspektor@odocn.pl, tel. 602 762 036, a także pocztą tradycyjną pod adresem: Urząd Gminy w Koszęcinie, ul. Powstańców Śląskich 10, 42-286 Koszęcin z dopiskiem „do inspektora Ochrony Danych”;
- Pana dane osobowe przetwarzane będą w celu rozpatrzenia wniosku w sprawie wydania zgody na budowę projektowanego przyłącza kablowego w pasie drogi, na podstawie przepisów ustawy z dnia 21 marca 1985 r. o drogach publicznych (t.j. Dz.U.2021.1376 ze zm.) oraz art. 6 ust. 1 lit. c RODO;
- Pana dane osobowe będą przekazywane innym odbiorcom wyłącznie na podstawie przepisów prawa oraz zawartych umów powierzenia przetwarzania danych osobowych;
- Pana dane osobowe będą przechowywane przez okresy wynikające z przepisów prawa oraz będą archiwizowane zgodnie z regulacjami obowiązującymi w Urzędzie Gminy w Koszęcinie, w szczególności rozporządzeniem Prezesa Rady Ministrów z dnia 18 stycznia 2011 r., w sprawie instrukcji kancelaryjnej, jednolitych rzeczowych wykazów akt oraz instrukcji w sprawie organizacji i zakresu działania archiwów zakładowych, lecz nie krócej niż okres wskazany w przepisach o archiwizacji;



Koszęcin, dnia 25 września 2023 r.

GKZ.7230.114.2023



Pani Ewa Fokczyńska
EKO-SAN mgr inż. Ewa Fokczyńska
Wodociągi, Kanalizacja
i Instalacje Sanitarne
ul. Piłsudskiego 4
42-700 Lubliniec

Odpowiadając na Pani pismo z dnia 18 września 2023 r. dotyczące wniosku o uzgodnienie trasy projektowanego odcinka wodociągu w ul. Tęczowej w miejscowości Koszęcin w pasie drogi na działkach ewidencyjnych nr 918/245, 1351/246, 1371/246, 1373/247, 1480/248, 1399/249, 1585/250, 1717/251, obręb 0003 Koszęcin, stanowiącej fragment pasa drogowego w związku z realizacją inwestycji pod nazwą: „Budowa wodociągu w ul. Tęczowej w Koszęcinie” informuję, że Wójt Gminy Koszęcin opiniuje pozytywnie trasę projektowanego odcinka wodociągu.

WÓJT GMINY
Zbigniew Seniów

Otrzymują:
1. Adresat
2. a/a.